

Проект

О внесении изменений в Правила землепользования и застройки городского округа Верхотурский в части:

- изменения части границы территориальной зоны застройки малоэтажными жилыми домами секционного и блокированного типов (индекс «Ж-2») и отнесения земельного участка по адресу: Свердловская область, г.Верхотурье. ул.Дидковского, 53 к зоне застройки индивидуальными жилыми домами (индекс «Ж-2»).

Графическое изображение

фрагмента карты градостроительного зонирования Правил землепользования и застройки городского округа Верхотурский

изменить зону Ж-2

на зону Ж-1



М 1:2500

Председатель
комиссии по подготовке проекта
правил землепользования и застройки
городского округа Верхотурский

/Л.Ю. Литовских/

Проект

О внесении изменений в Правила землепользования и застройки городского округа Верхотурский в части:

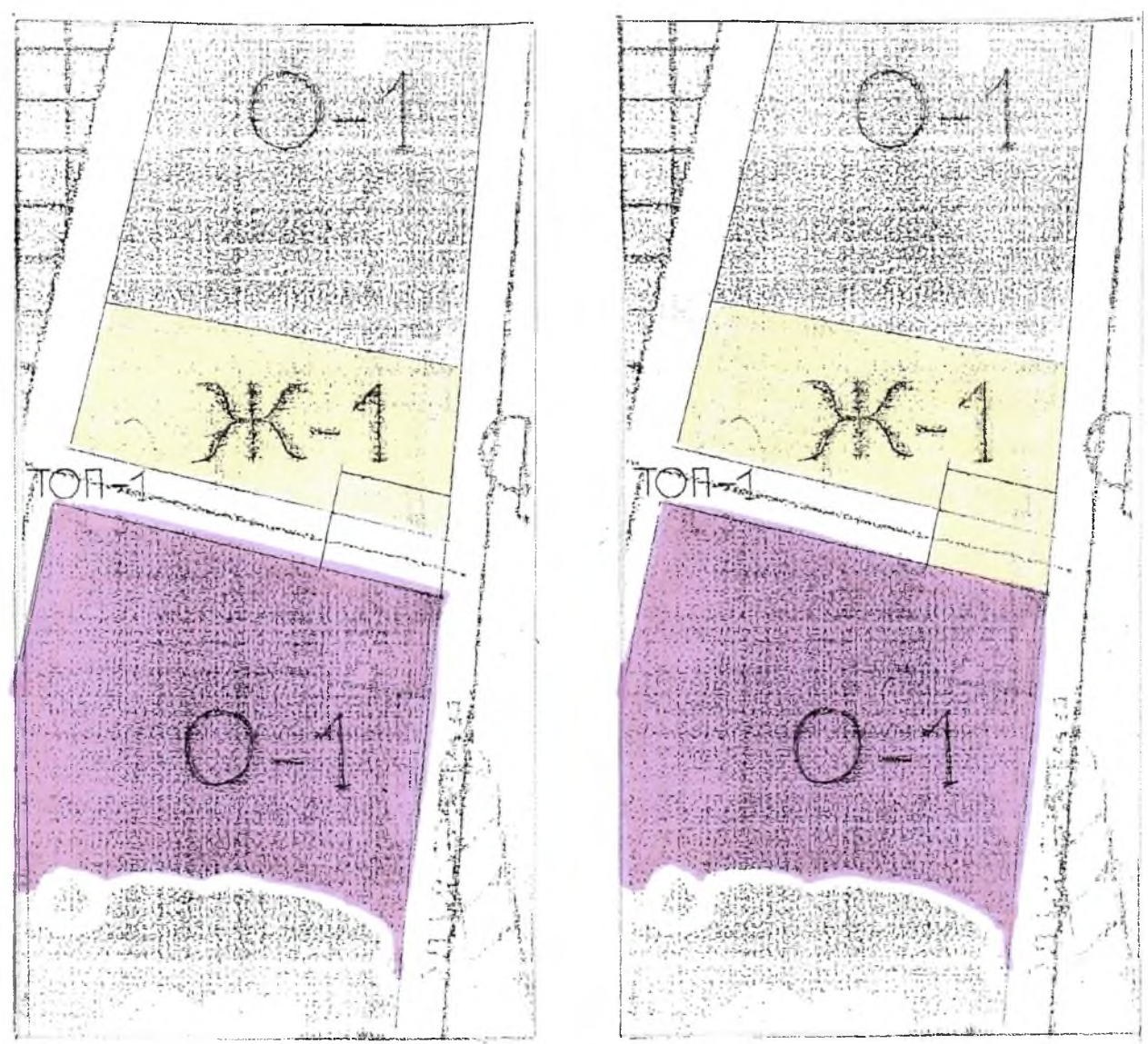
- изменения части границы территорий общего пользования (индекс «ТОП-1») и отнесения земельного участка по адресу: Свердловская область, Верхотурский район, п.Калачик, ул.Центральная, 34 к зоне застройки индивидуальными жилыми домами (индекс «Ж-1»).

Графическое изображение

фрагмента карты градостроительного зонирования Правил землепользования и застройки городского округа Верхотурский

изменить территорию ТОП-1

на зону Ж-1



М 1:2500

Председатель
 комиссии по подготовке проекта
 правил землепользования и застройки
 городского округа Верхотурский

/Л.Ю. Литовских/

Проект

О внесении изменений в Правила землепользования и застройки городского округа Верхотурский в части:

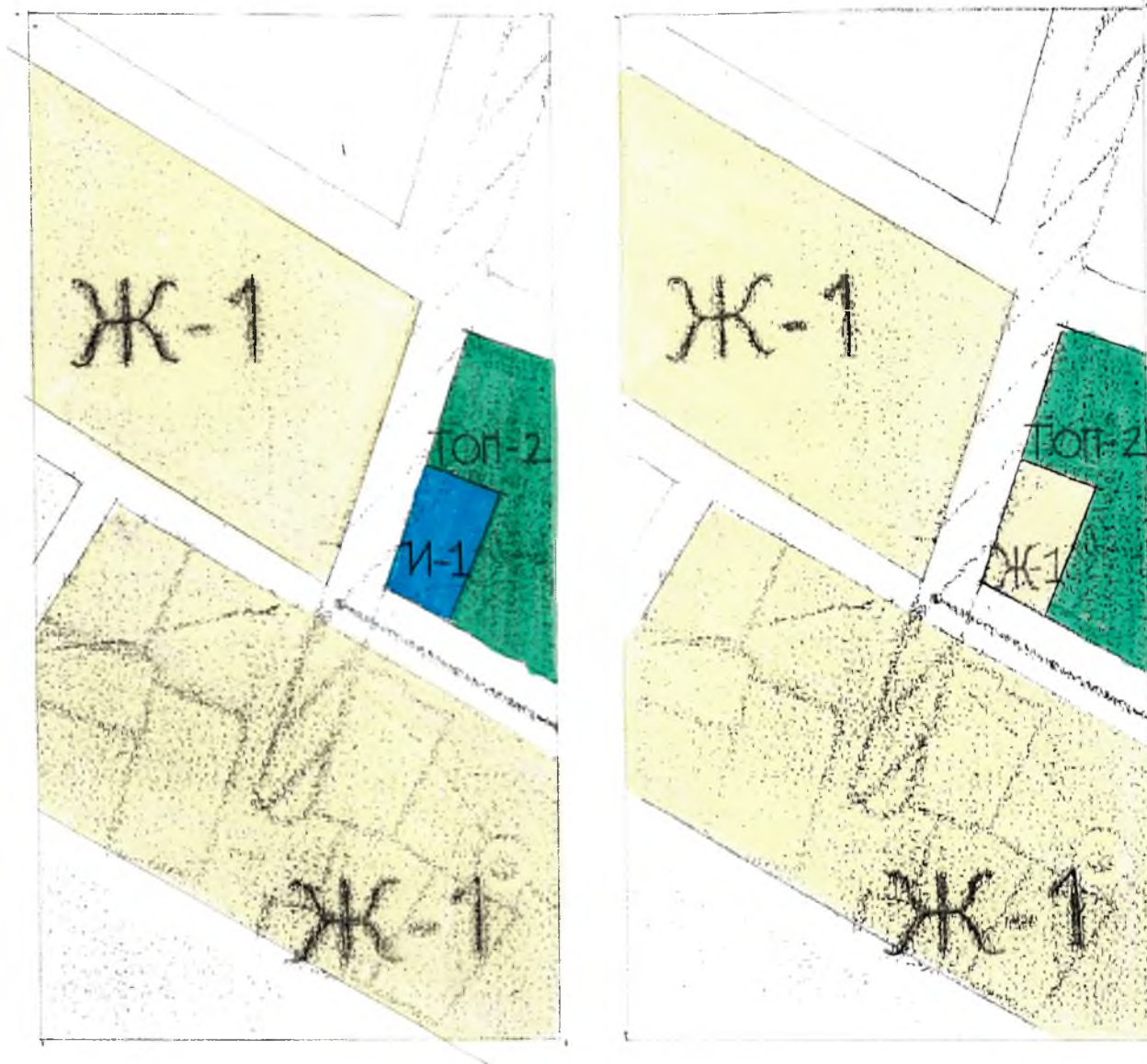
- изменения части границы части территориальной зоны водообеспечивающих объектов инженерной инфраструктуры (индекс «И-1») и отнесения земельного участка по адресу: Свердловская область, Верхотурский район, п. Привокзальный, ул.Лесная-1, 21 к зоне застройки индивидуальными жилыми домами (индекс «Ж-1»).

Графическое изображение

фрагмента карты градостроительного зонирования Правил землепользования и застройки городского округа Верхотурский

изменить зону И - 1

на зону Ж- 1



М 1:2500

Председатель
комиссии по подготовке проекта
правил землепользования и застройки
городского округа Верхотурский

/Л.Ю. Литовских/

Проект


О внесении изменений в Правила землепользования и застройки городского округа Верхотурский в части:

- изменения части границы территориальной зоны специального озеленения (индекс «С-6») и отнесения к зоне производственных и коммунальных объектов V класса санитарной опасности (индекс «П-4») в поселке Привокзальном Верхотурского района Свердловской области.

Графическое изображение

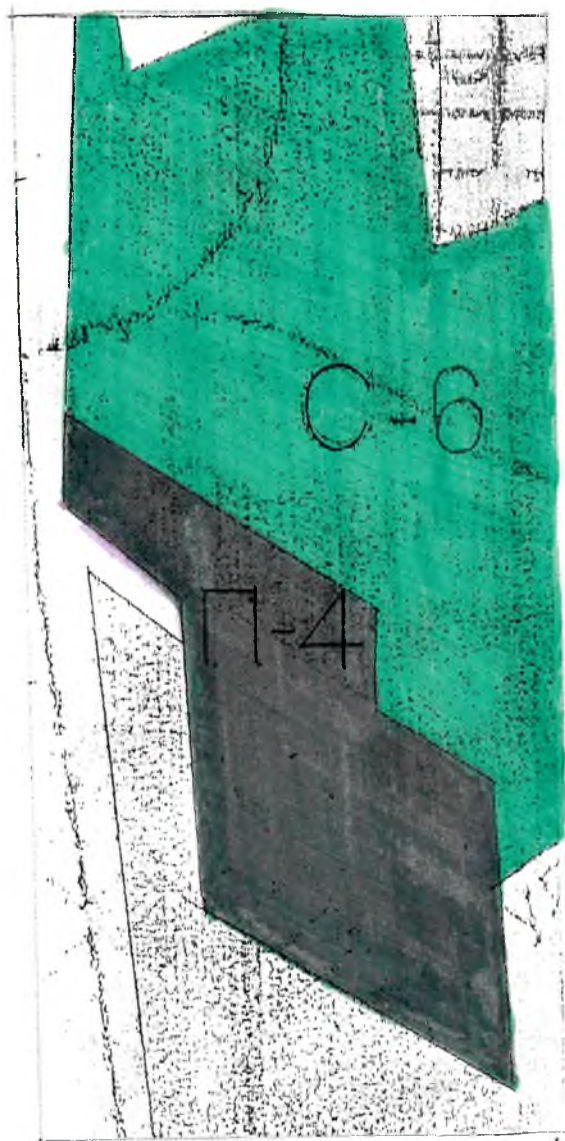
фрагмента карты градостроительного зонирования Правил землепользования и застройки городского округа Верхотурский

изменить зону С-6



М 1:2500

на зону П-4



Председатель
комиссии по подготовке проекта
правил землепользования и застройки
городского округа Верхотурский

/Л.Ю. Литовских/

Проект

О внесении изменений в Правила землепользования и застройки городского округа Верхотурский в части:

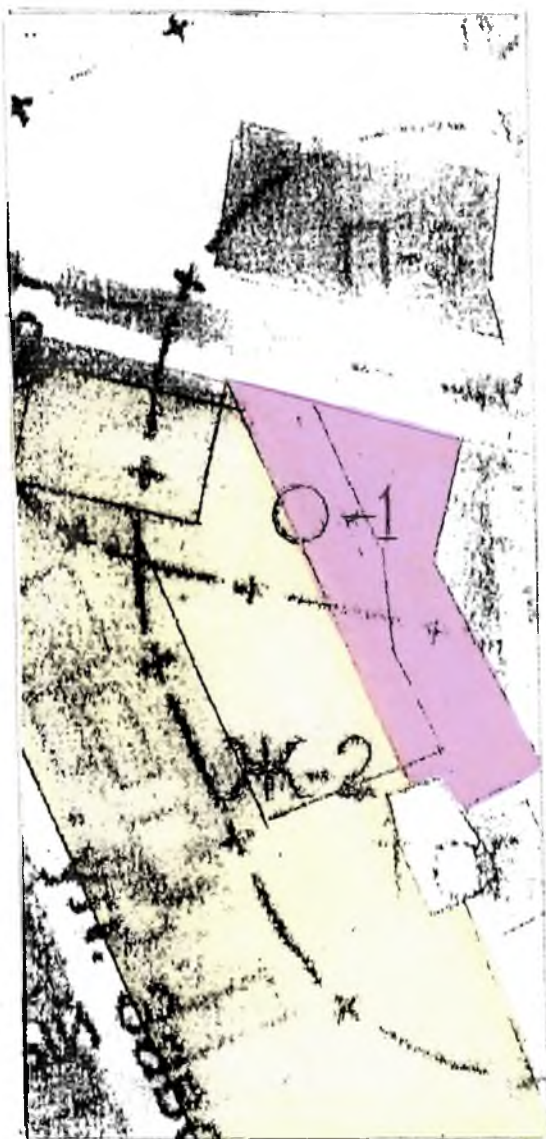
- изменения части границы территориальной зоны объектов административно делового, социального и культурно – бытового назначения (индекс «О-1») и отнесения к зоне застройки малоэтажными жилыми домами секционного и блокированного типов (индекс «Ж-2») в городе Верхотурье Свердловской области

Графическое изображение

фрагмента Карты градостроительного зонирования Правил землепользования и застройки городского округа Верхотурский

изменить зону О-1

на зону Ж-2



М 1:2500

Председатель
комиссии по подготовке проекта
правил землепользования и застройки
городского округа Верхотурский

Л.Ю. Литовских/