

Схема расположения земельного участка или земельных  
 участков на кадастровом плане территории

Площадь земельного участка: 1500 кв.м.

Заявитель: Бакиева Гульнара Музовна

Местоположение (адрес): Свердловская область, Верхотурский район, п. Привокзальный, ул. Новая-2, 22

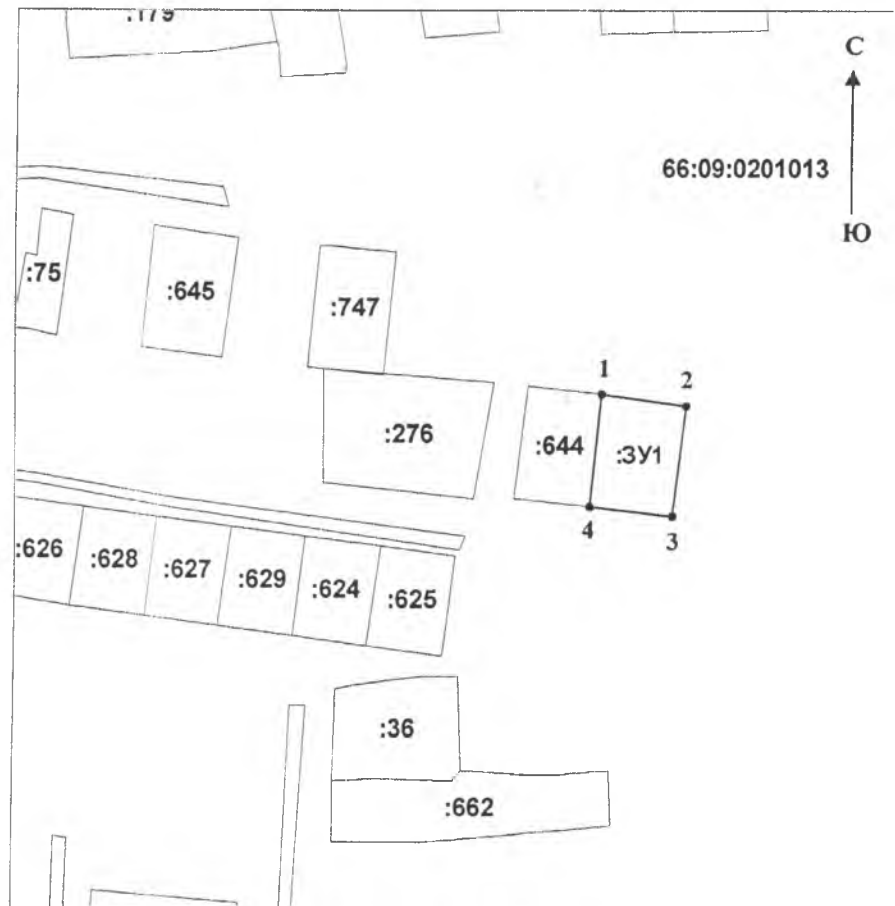
Кадастровый квартал: 66:09:0201013

Категория земель: земли населенных пунктов

Разрешенное использование: малоэтажная жилая застройка (индивидуальное жилищное строительство;  
 размещение дачных домов и садовых домов)




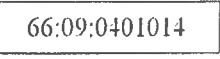

ВЫНОСКА ГЕОДАННЫХ

№ (точки)	X	Y
1	616569.02	1540786.77
2	616564.96	1540820.11
3	616520.59	1540814.81
4	616524.70	1540781.47
1		



Масштаб 1: 3000

Условные обозначение:

-  - Существующая часть границы, имеющиеся в ГКН сведения о которой достаточны для определения ее местоположения
-  - Вновь образованная часть границы, сведения о которой достаточны для определения ее местоположения
-  - Кадастровый номер земельного участка
-  - Обозначение кадастрового квартала
-  - Граница кадастрового квартала