

Схема расположения земельного участка или земельных
 участков на кадастровом плане территории

Площадь земельного участка: 1500 кв.м.

Заявитель: Махмудов Сурбон Махмаджонович

Местоположение (адрес): Свердловская область, Верхотурский район, п. Привокзальный, ул. Рабочая, 16

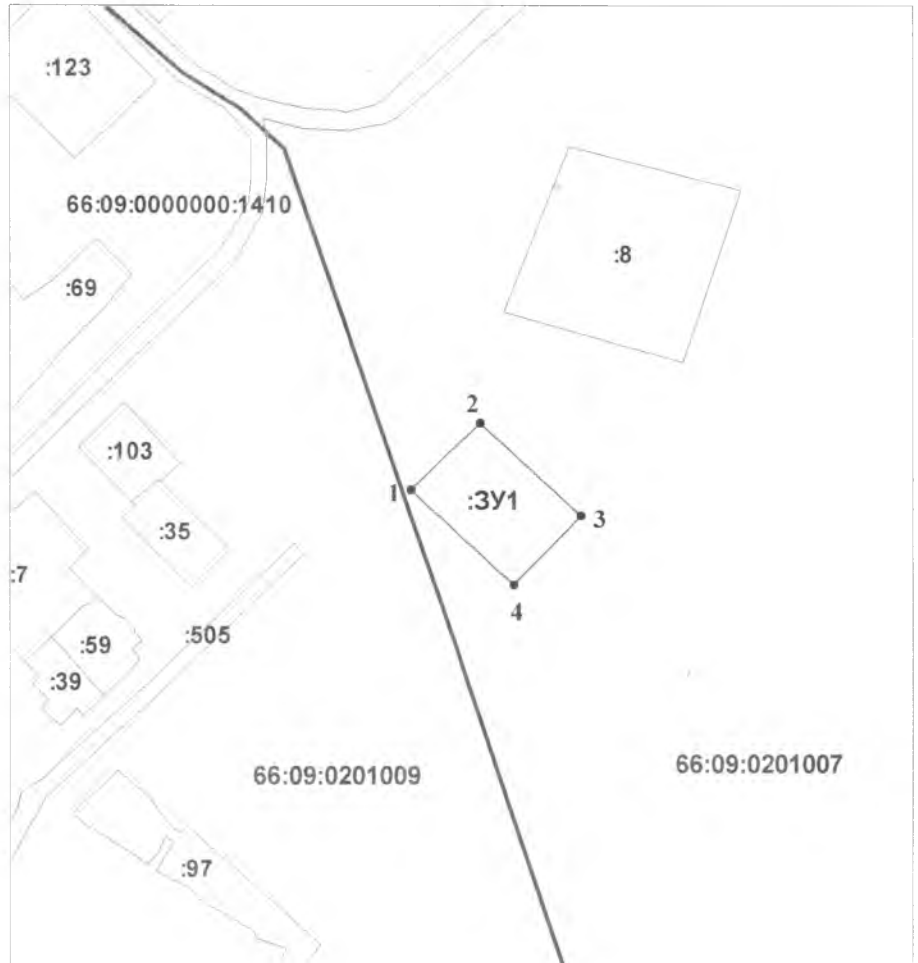
Кадастровый квартал: 66:09:0201007

Категория земель: земли населенных пунктов

Разрешенное использование: малоэтажная жилая застройка (индивидуальное жилищное строительство;
 размещение дачных домов и садовых домов)






ВЫНОСКА ГЕОДАННЫХ

№ (точки)	X	Y
1	618926.65	1539799.42
2	618948.78	1539822.81
3	618917.81	1539856.86
4	618894.82	1539834.10
1		



Масштаб 1: 2000

Условные обозначения:

-  - Существующая часть границы, имеющиеся в ГКН сведения о которой достаточны для определения ее местоположения
-  - Вновь образованная часть границы, сведения о которой достаточны для определения ее местоположения
-  - Кадастровый номер земельного участка
-  - Обозначение кадастрового квартала
-  - Граница кадастрового квартала